



Sommentier

Relevés	Informations	Graphiques	Enregistrements	Satellite/Radar	Situation/prévisions	Liens
-------------------------	------------------------------	----------------------------	---------------------------------	---------------------------------	--------------------------------------	-----------------------

Conditions météorologiques à Sommentier: 1 année

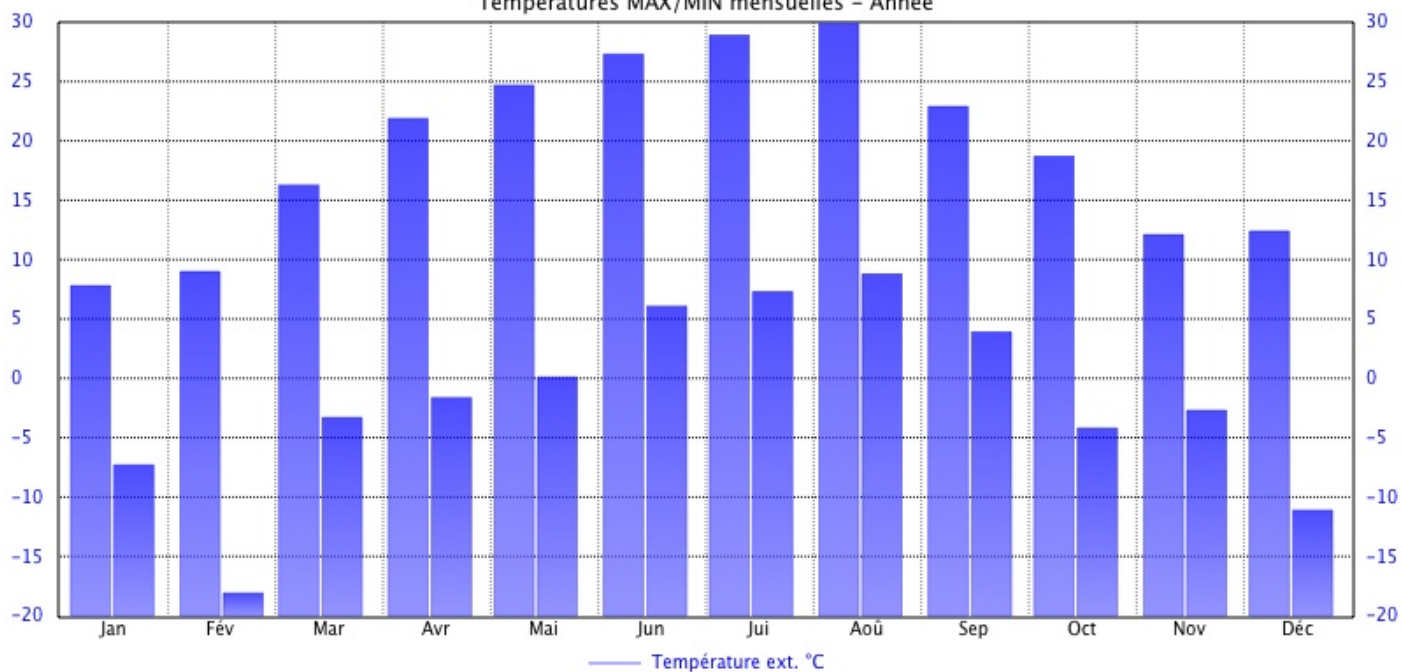
Altitude: 906 m

Relevés météorologiques pour l'année en cours

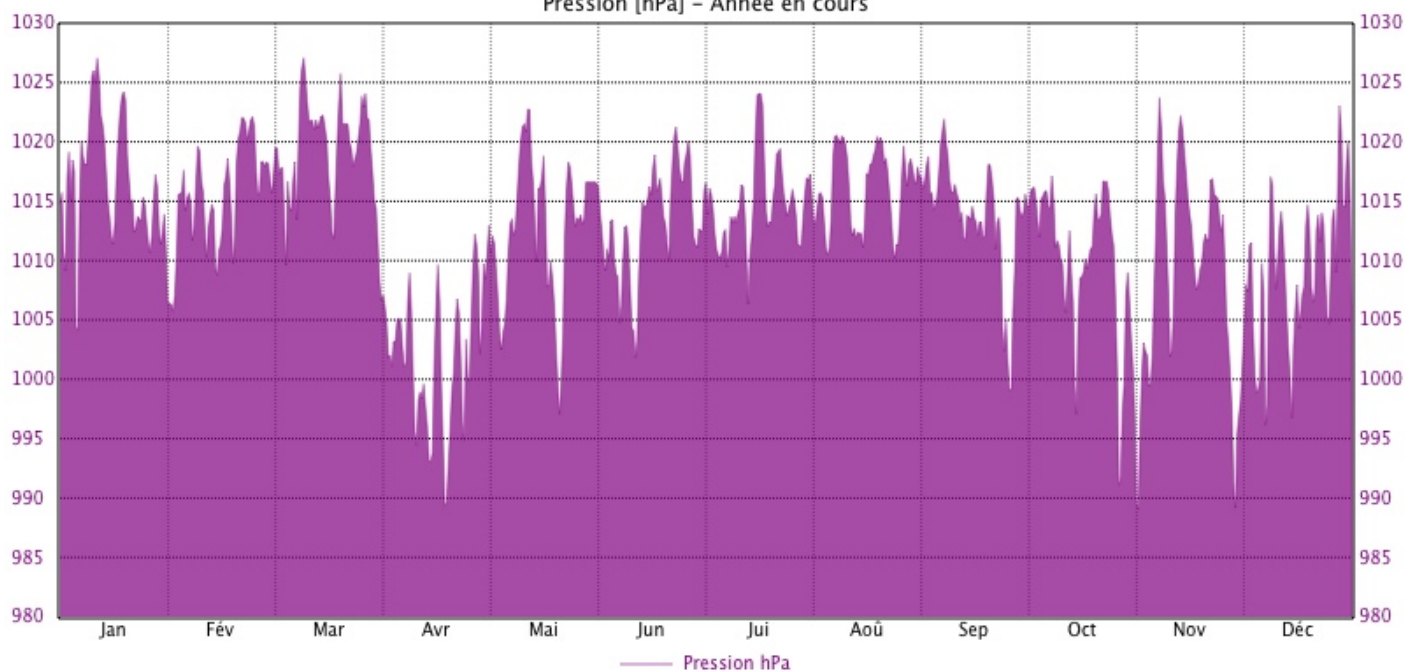
Température max:	29.9°C le 20 août 2012 16:07	Température min:	-18.1 °C le 5 févr. 2012 06:01
Température moyenne:	8.4 °C		
Pression relative max:	1027.5 hPa le 10 mars 2012 00:06	Pression relative min:	986.5 hPa le 27 oct. 2012 07:01
Pression relative moyenne:	1012.2 hPa		
Taux d'humidité max:	96% le 22 déc. 2012 23:10	Taux d'humidité min:	0 % le 15 déc. 2012 21:30
Taux d'humidité moyen:	79 %		
Vitesse du vent max:	91 km/h le 28 août 2012 14:13	Vitesse du vent moyenne:	5.2 km/h
Pluie/h max:	12.9 mm/h le 5 juil. 2012 23:08	Pluie/h moyen:	0.1247 mm/h
Total pluie annuel:	1146.8 mm		

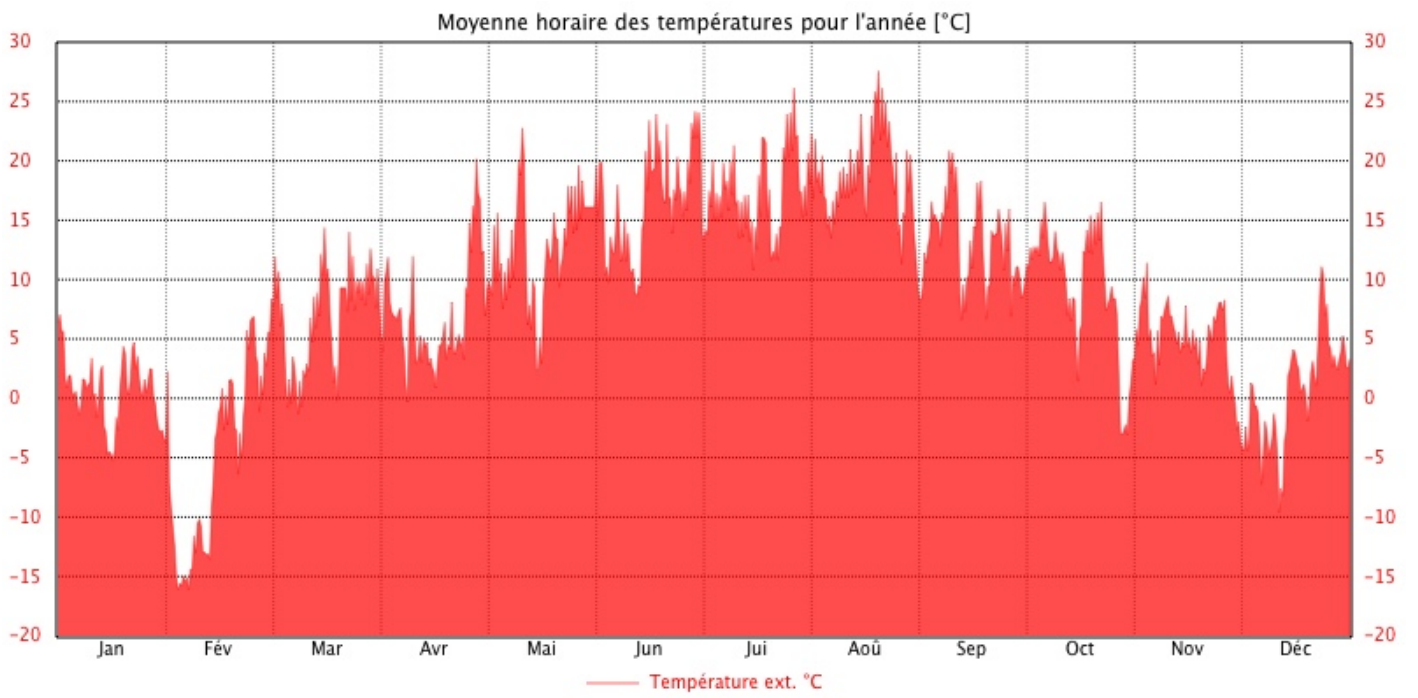
Graphiques (annuels)

Températures MAX/MIN mensuelles – Année



Pression [hPa] – Année en cours





L\$ - Station météo La Crosse Technology WS2350 - Serveur météo: Mac Mini G4 - Logiciel: [WeatherCat](#)